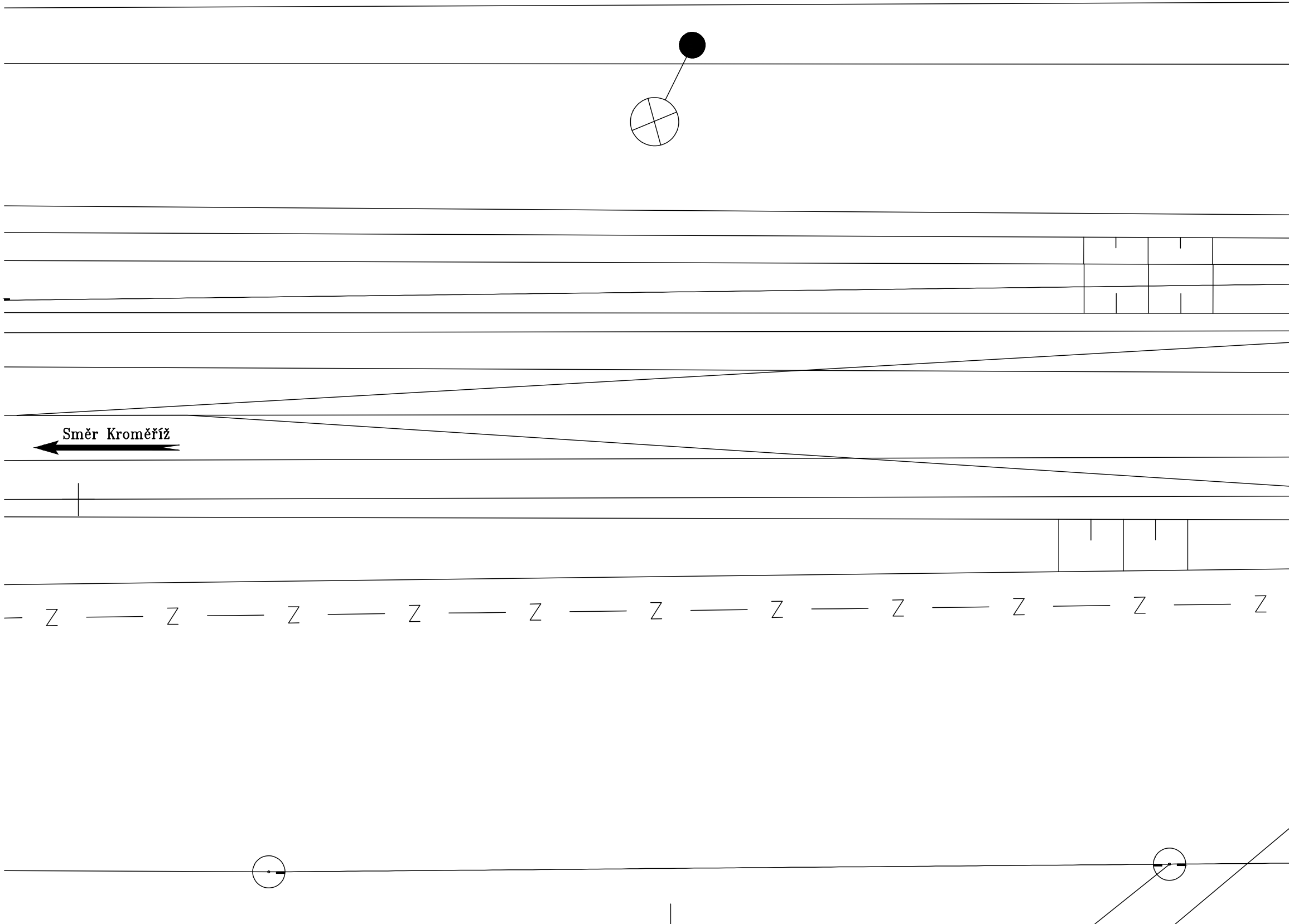
Směr Kroměříž
Z Z Z Z Z Z Z Z Z Z Z

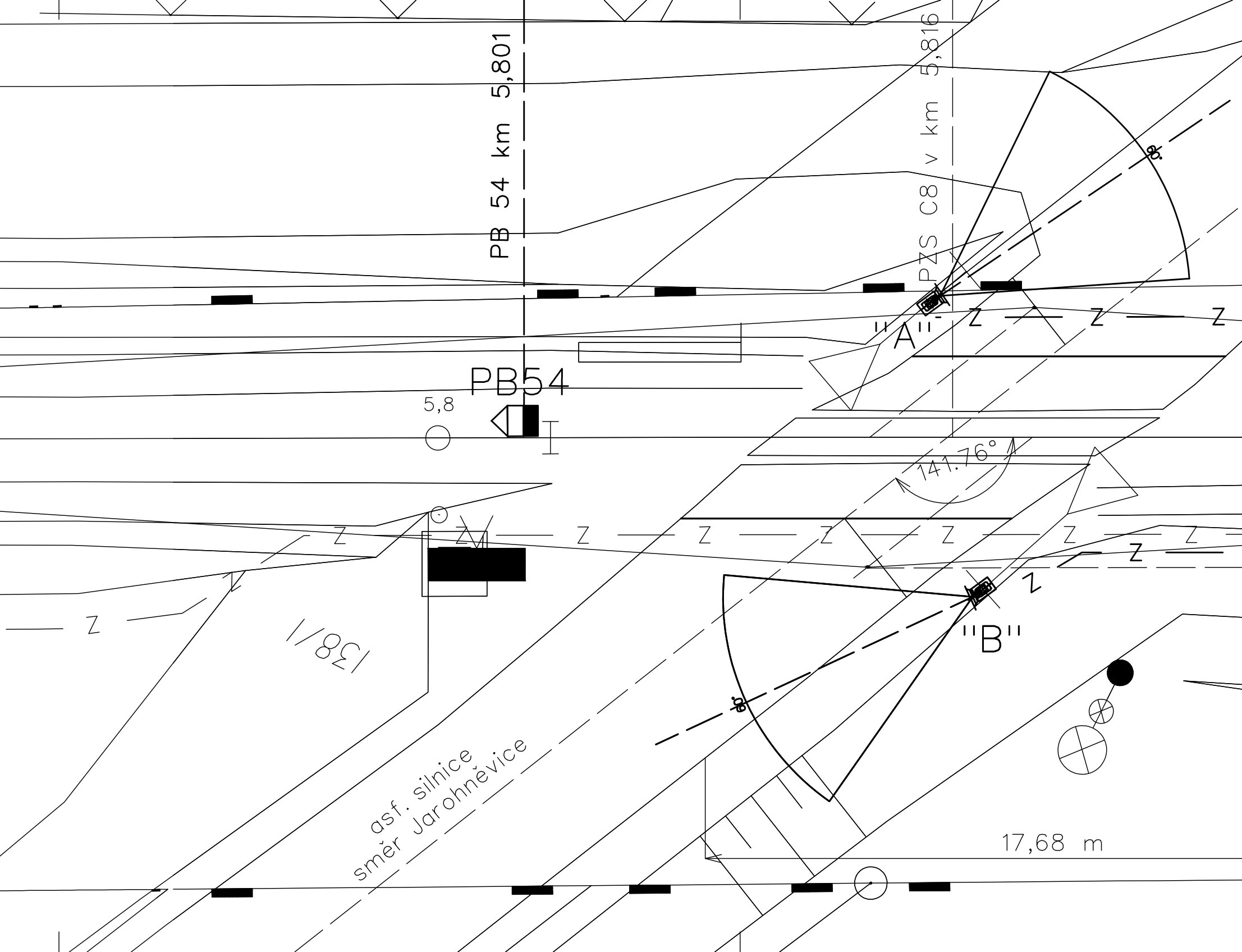
PB 54 km 5,801
PZS C8 v km 5,816
PB54
5,8
"A"
"B"
141.76°
138/1
asf. silnice
směr Jarohněvice
17,68 m
Z

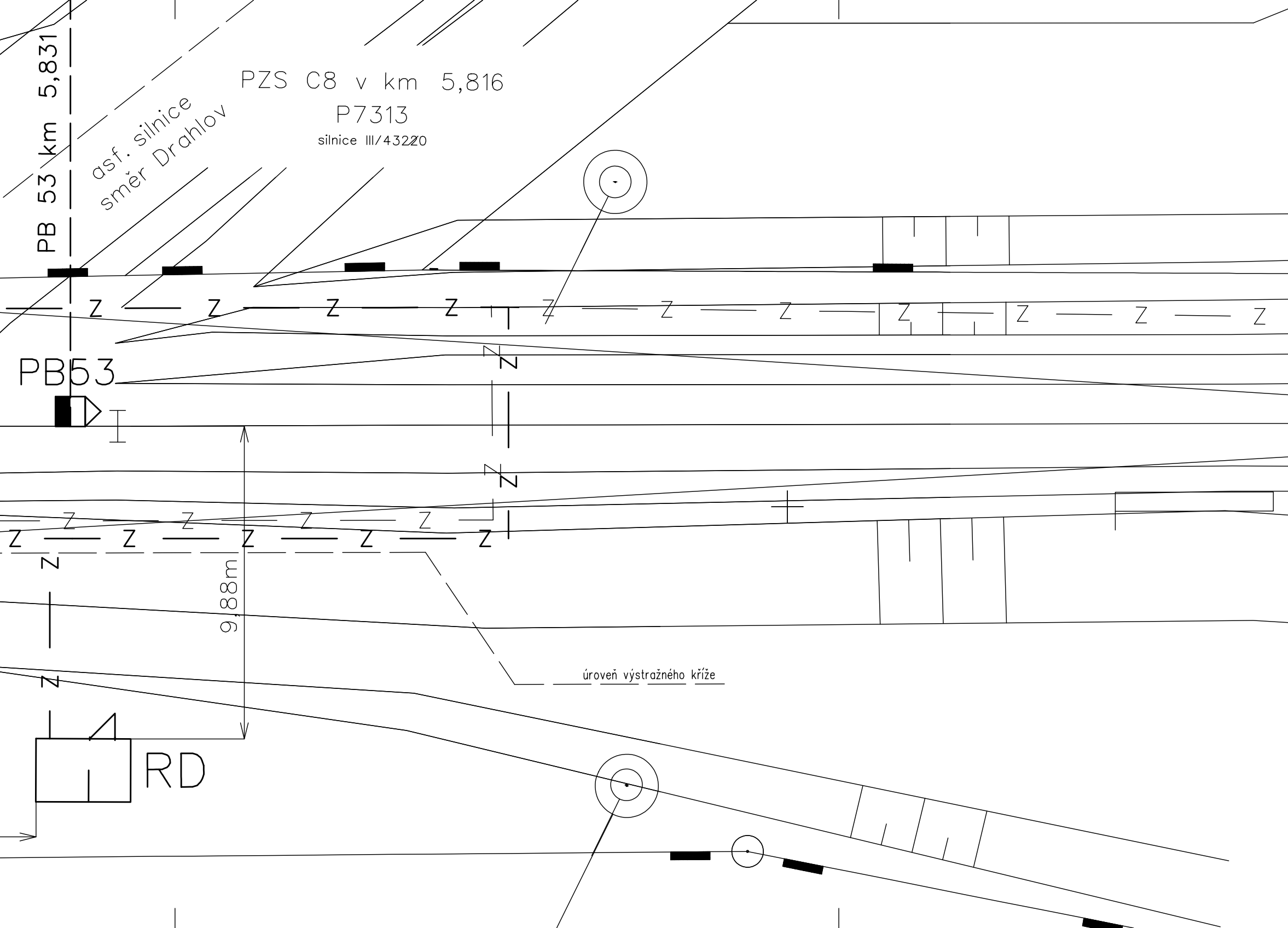
PB 53 km 5,831
asf. silnice
směr Drahlov
PZS C8 v km 5,816
P7313
silnice III/43220
PB53
9,88m
úroveň výstražného kříže
RD

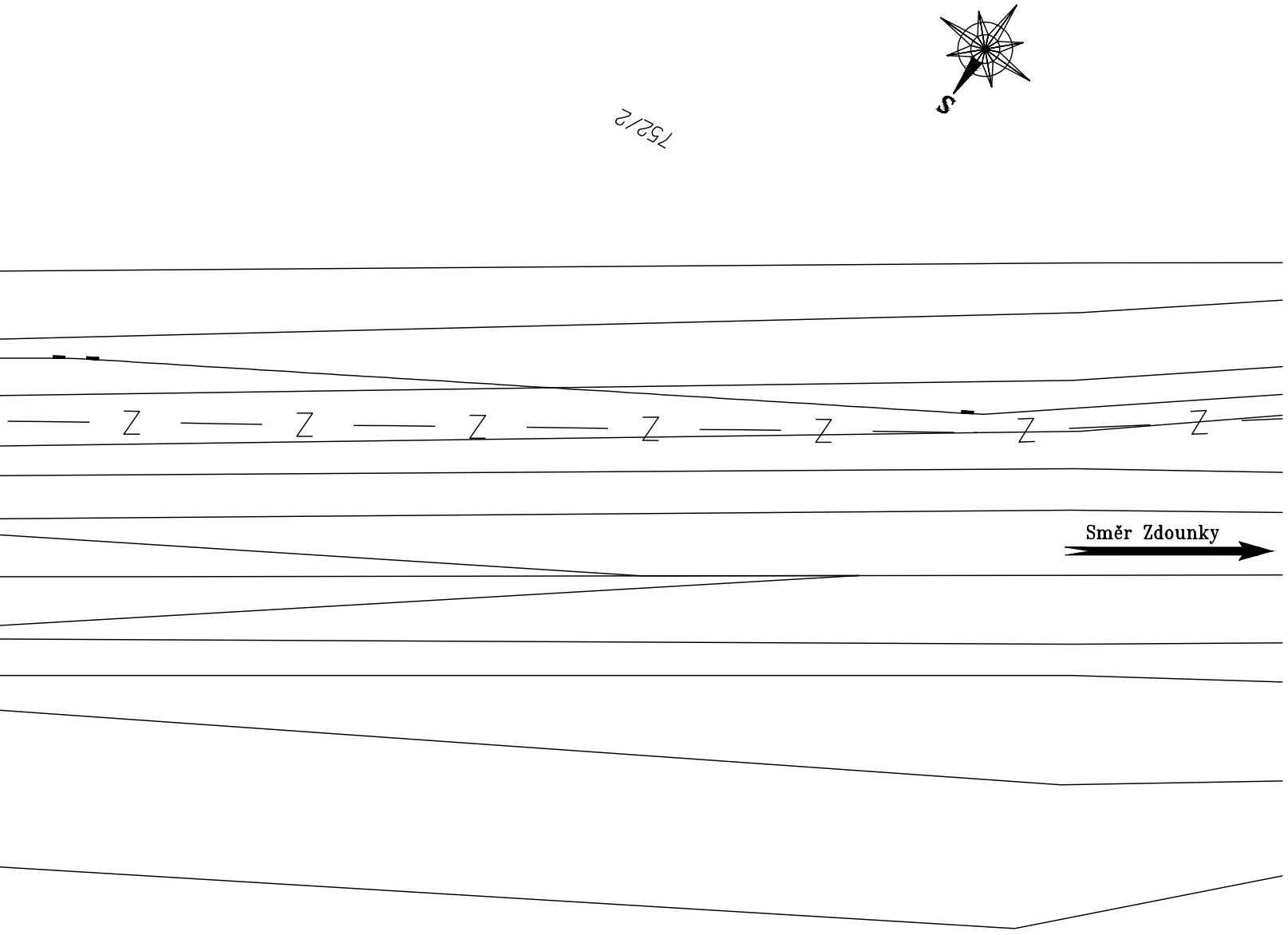
S
752/2
Z
Směr Zdounky

Legenda:

——	Nový stav PZS
– z — z –	Stávající kabel. trasa
– z — z –	Nová kabel. trasa
——	Rušené zařízení
▬ ▬	Hranice pozemku SŽDC s.o.
◁▮ ▮▷	Snímač PN u kterého je použit směrový výstup
——	Rozhled pro nejpomalejší silniční vozidlo Lp= 66 m dle ČSN 73 6380 čl. 7.4.3 z úrovně výstražného kříže

Dz_{30} - 26,87 m

Dz_{50} - 50,33 m

EVROPSKÁ UNIE
Evropské strukturální a investiční fondy
Operační program Doprava

Ministerstvo dopravy
Státní fond dopravní infrastruktury

Správa železniční dopravní cesty

			ČÍSLO SOUPRAVY:
1	11/2018	Náhrada balancérů statickými měniči	
REVIZE Č.	DATUM	ZMĚNA	

SUDOP BRNO

SUDOP BRNO, spol. s r.o.
Kounicova 26
611 36 Brno

OBJEDNAVATEL PROJEKTU:	SŽDC s.o., Dlážděná 1003/7, 110 00 Praha 1 Stavební správa východ, Nerudova 1, 772 58 Olomouc				
HIP:	Ing. Radoslav Molák	Zhotovitel projektové dokumentace: SB projekt s.r.o. Kasárenská 4063/4, 695 01 Hodonín			Výtisk číslo:
ODP.PROJ:	Ing. Petr Szabo				
VYPRACOVAL:	Stanislav Brhel				
KONTROLOVAL:	Ing. Petr Szabo				
Stavba:	Změna trakční soustavy na AC 25 kV, 50 Hz v úseku Nedakonice - Říkovice	Archivní číslo: 1603867-01_D.1_PS 52-28-01_201.dgn			
Část:	PS 52-28-01 T.ú. Kroměříž - Zborovice, rekonstrukce PZS v km 5,816	Formát: 8xA4	Datum: 11/2018		Měřítko: 1:100
Název přílohy:	Situační schéma přejezdu v km 5,816 (P7313)	Stupeň PD: DÚR	Část: D.1		Příloha: 201